



CAMINO NATURAL EMBALSE DE LANUZA



Guía de
**Caminos
Naturales**
de España



SECTOR
NORESTE PENINSULAR



ARQUITECTURA TRADICIONAL JUNTO A LAS AGUAS DE DESHIELO

El Camino Natural del Embalse de Lanuza está situado en el valle de Tena, al norte de la provincia de Huesca y en el centro del Pirineo Aragonés. Este sencillo recorrido, de tan sólo tres kilómetros, comienza en la localidad de Sallent de Gállego y llega hasta la cabecera del embalse de Lanuza.

El paseo ofrece al viajero, no sólo la monumentalidad de los valles pirenaicos, su extraordinaria biodiversidad, sus tradiciones milenarias y una gastronomía única, sino también la posibilidad de practicar todo tipo de deportes de aventura y montaña durante todo el año.

Desde 1993 el Programa de Caminos Naturales del Ministerio de Agricultura y Pesca, Alimentación y Medio Ambiente, tiene como objetivo la recuperación de antiguas infraestructuras que han caído en desuso: líneas de ferrocarril, vías pecuarias o caminos tradicionales, para el uso y disfrute del ciudadano.

Estas rutas nos acercan al medio rural para descubrir la biodiversidad y belleza de nuestro valioso patrimonio natural, y conocer los pueblos, monumentos, tradiciones y gentes que componen el singular paisaje cultural de nuestro territorio.

Te invitamos a recorrerlos y te ofrecemos las claves para disfrutar de este viaje. En este folleto encontrarás una breve descripción del Camino Natural del Embalse de Lanuza y la cartografía necesaria para realizar el recorrido, junto con recomendaciones para aprovechar al máximo esta experiencia. Sólo te pedimos una cosa: no olvides dejarlo todo como lo encontraste. La conservación de estos caminos es también tu responsabilidad.

TELÉFONOS DE INTERÉS:

- Ayuntamiento de Sallent de Gállego:
- Oficina de Turismo de Sallent de Gállego:

974 48 80 05
974 48 80 12

SECTOR NORESTE PENINSULAR CAMINO NATURAL EMBALSE DE LANUZA

1. El camino se inicia a la entrada de Sallent de Gállego por la carretera A-136, antes de cruzar el río. A los pocos metros, la ruta asciende por una pequeña pendiente y continúa acompañada por ejemplares de boj y serbal, hasta llegar a unas navas ganaderas donde gira hacia el embalse.
2. Este primer tramo ascendente continúa por un pasillo de nogales y llega a un área recreativa que invita a realizar un alto en el camino y disfrutar en calma del paisaje montañoso. Volviendo la vista atrás se obtiene una bella panorámica de Peña Foratata, con sus 2.341 m de altitud, en cuya falda se encuentra Sallent de Gállego.
3. A medida que el embalse va ensanchándose, el camino se estrecha y se convierte en una senda cubierta por una frondosa vegetación. Abedules, avellanos, cerezos, fresnos y sauces dejan paso a algunas praderas con ganado. Desde este punto ya se divisa, al otro lado del embalse, el municipio de Lanuza, localidad sede del festival de música Pirineos Sur, que se celebra todos los veranos en la segunda quincena de julio.
4. Continúa el sendero hasta alcanzar una segunda área recreativa donde, nuevamente, el visitante puede realizar una parada para disfrutar de las vistas del valle de Tena.
5. El camino natural prosigue de frente y alcanza su punto final, ofreciendo dos posibles alternativas: La primera es regresar por la misma ruta hacia Sallent de Gállego, o regresar por la orilla del embalse, dando un tranquilo

paseo por Lanuza, y ampliando el recorrido hasta casi siete kilómetros, por un tramo aun no acondicionado.

SALLENT DE GALLEGO

Este pequeño núcleo del Pirineo aragonés está situado a 1.305 m de altitud, en la cola del embalse de Lanuza y a los pies de la Peña Foratata. Y ofrece al visitante numerosas rutas de montaña, además de la posibilidad de practicar el esquí en la cercana estación de Formigal.

FORMIGAL

Formigal es una pequeña localidad perteneciente al municipio de Sallent de Gállego, formada por una urbanización anexa a la estación de esquí Aramón Formigal, el dominio esquiable más grande de España. Esta localidad se encuentra a escasos kilómetros de la frontera con Francia.

Su iglesia prerrománica, La Asunción, de estilo mozárabe, fue trasladada piedra a piedra desde Basarín. Su construcción data del S. XI, habiéndose enriquecido con otros elementos artísticos interesantes. El templo alberga en su interior un valioso retablo plateresco y la venerada imagen de la Virgen de las Nieves, patrona de la villa.

Aramón Formigal se ha convertido en un importante centro internacional para la práctica de la escalada, el

esquí y otros deportes de nieve. Dispone de más de 130 kilómetros de pistas, un circuito de raquetas, remontes con capacidad para más de 30.000 esquiadores por hora, un centro sanitario, pistas de threos y varias pistas especiales. Además, los usuarios podrán disfrutar de una amplia gama de establecimientos, bares, restaurantes, tiendas y locales nocturnos.

ESCARILLA

En pleno Pirineo Aragonés y bañado en las aguas del río Escarra y Gállego, corazón del valle de Tena, el pueblo de Escarilla está considerado uno de los enclaves de mayor belleza del Valle de Tena.

Está población, de increíble belleza natural, está rodeada de bosques de hayas, pinos y abetos. Su casco antiguo conserva la arquitectura popular tradicional de alta montaña, influencia proveniente del país vecino, Francia. Entre las construcciones interesantes de visitar se encuentran la iglesia parroquial barroca de la Virgen del Costechal y el viejo puente de piedra, datado en el siglo XIX, situado en la carretera que conduce a Pantitcosa.

Escarilla se ha convertido en un enclave ideal para la práctica de deportes de aventura, escalada y de senderismo.



Sendero entre serbales y bojes



Colores de otoño en el camino natural

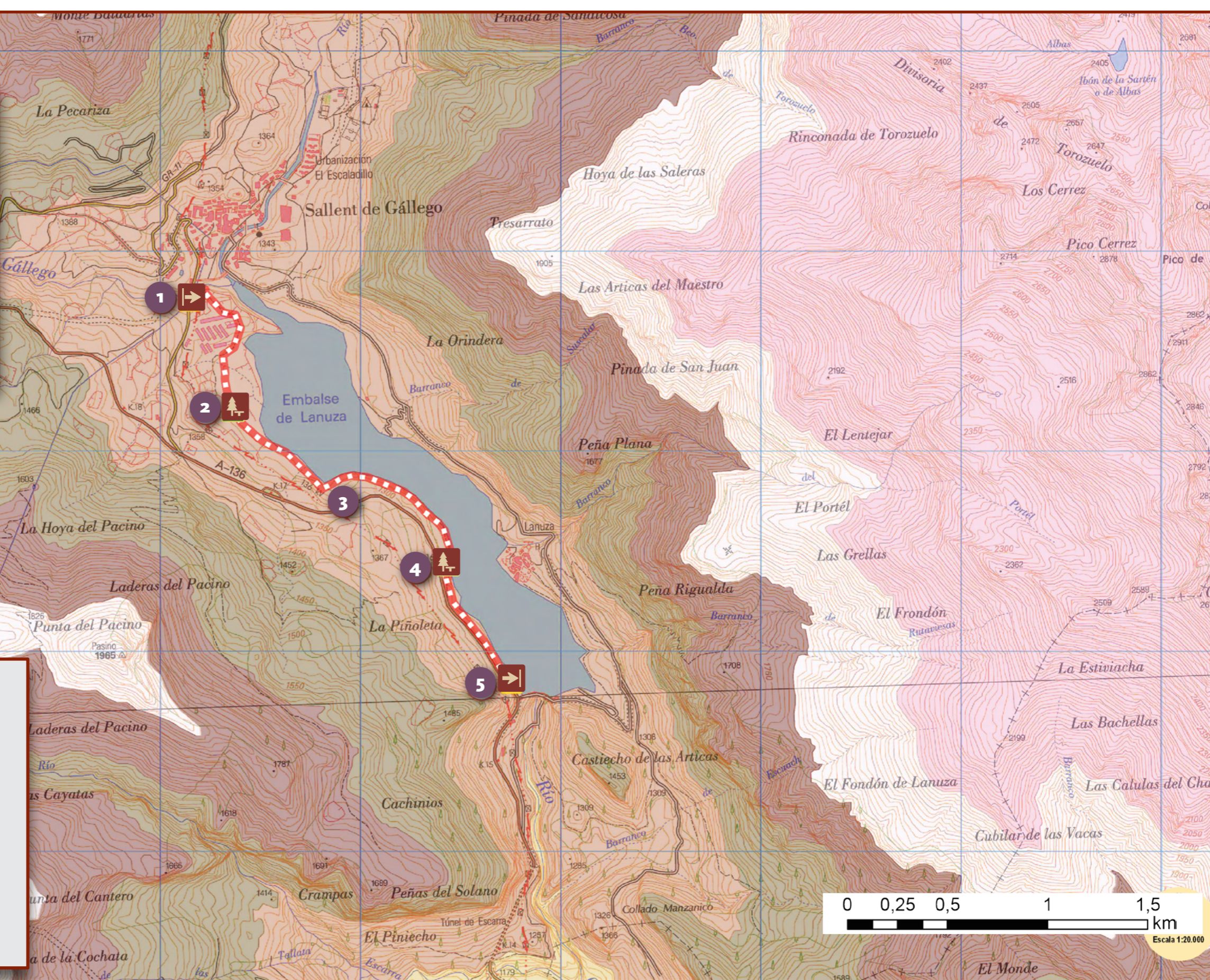
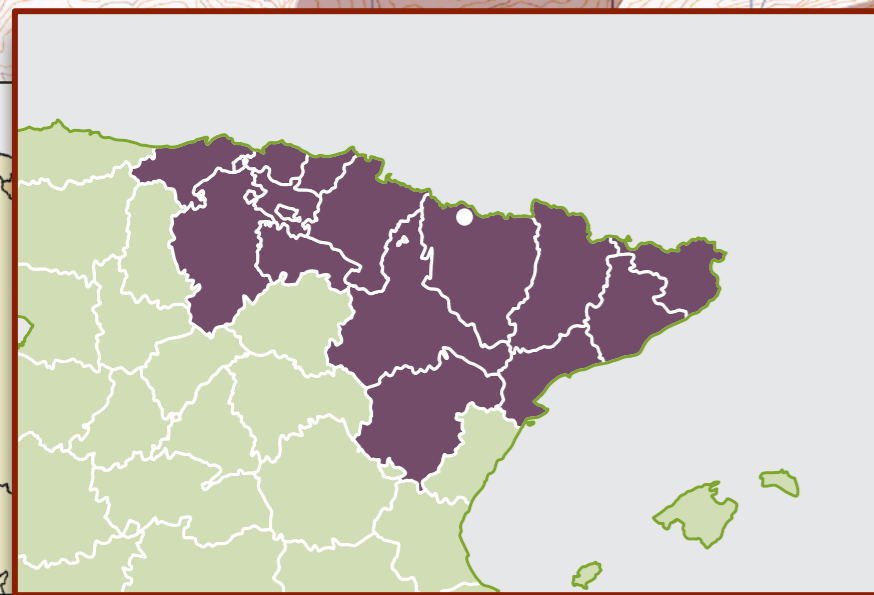
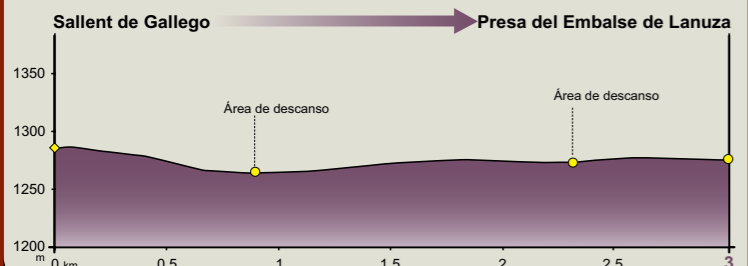


Peña La Foratata y Sallent de Gállego

MIDE

Severidad del medio natural	1		Desnivel subida	15 m
Orientación en el itinerario	1		Desnivel bajada	30 m
Dificultad en el desplazamiento	1		LONGITUD RUTA	3 km
Cantidad de esfuerzo necesario	1		HORARIO	30 min

población Punto de interés



SECTOR NORESTE PENINSULAR



CAMINO NATURAL EMBALSE DE LANUZA

- Inicio del camino
- Fin del camino
- Fuente
- Pasarela
- Mirador
- Otros puntos de interés